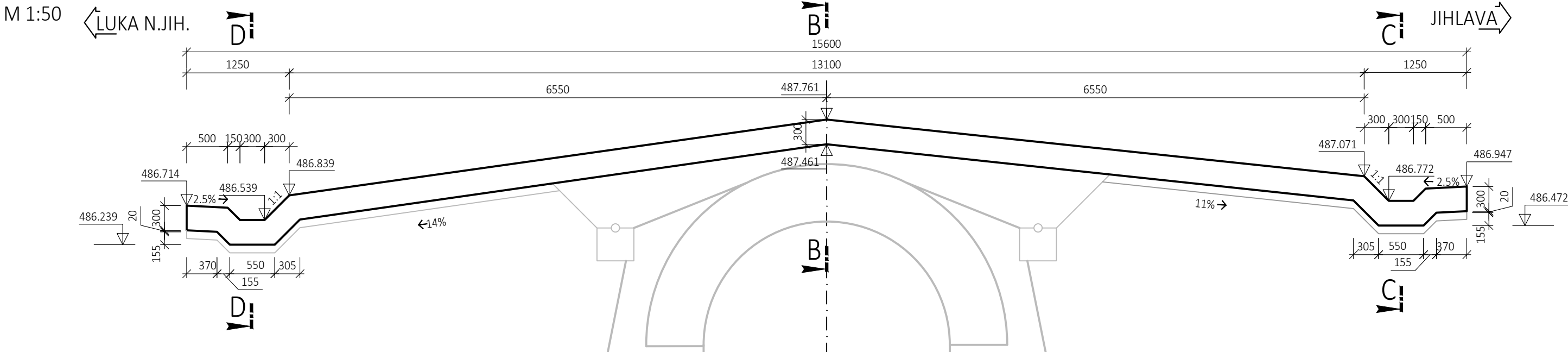


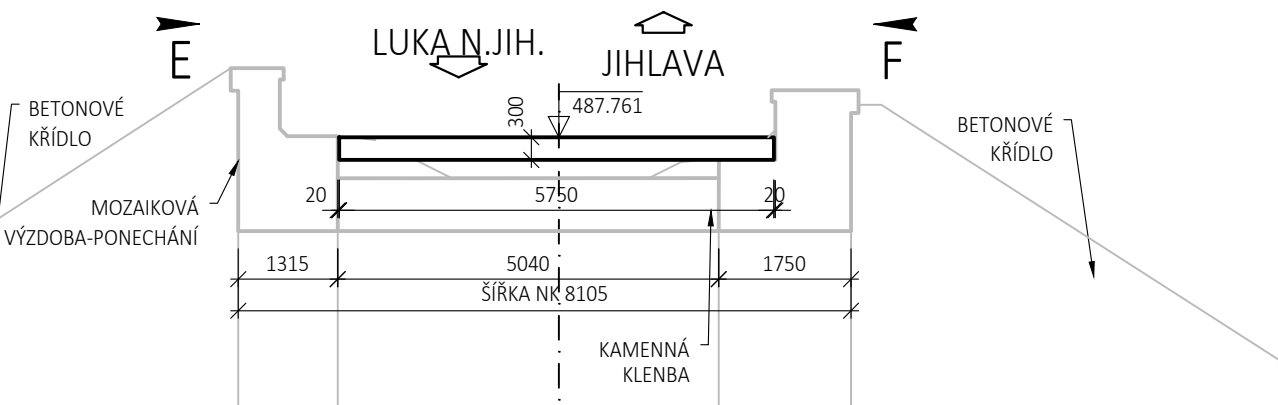
PODÉLNÝ ŘEZ A-A

M 1:50



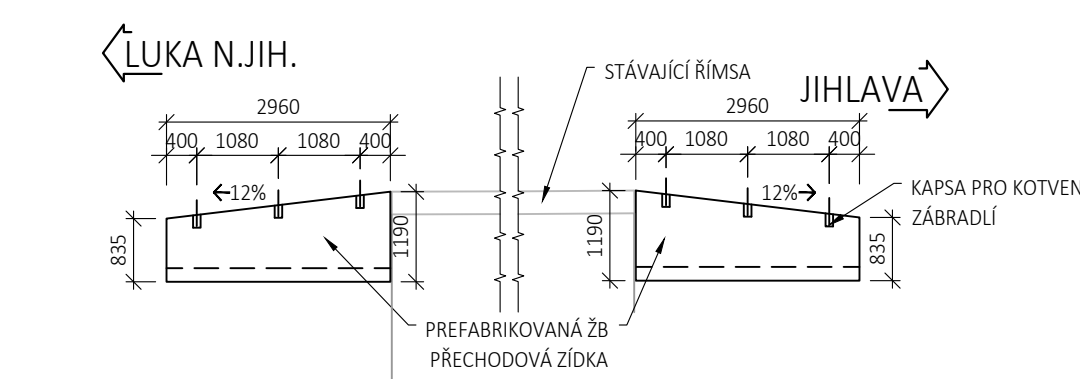
PŘÍČNÝ ŘEZ B-B

M 1:100



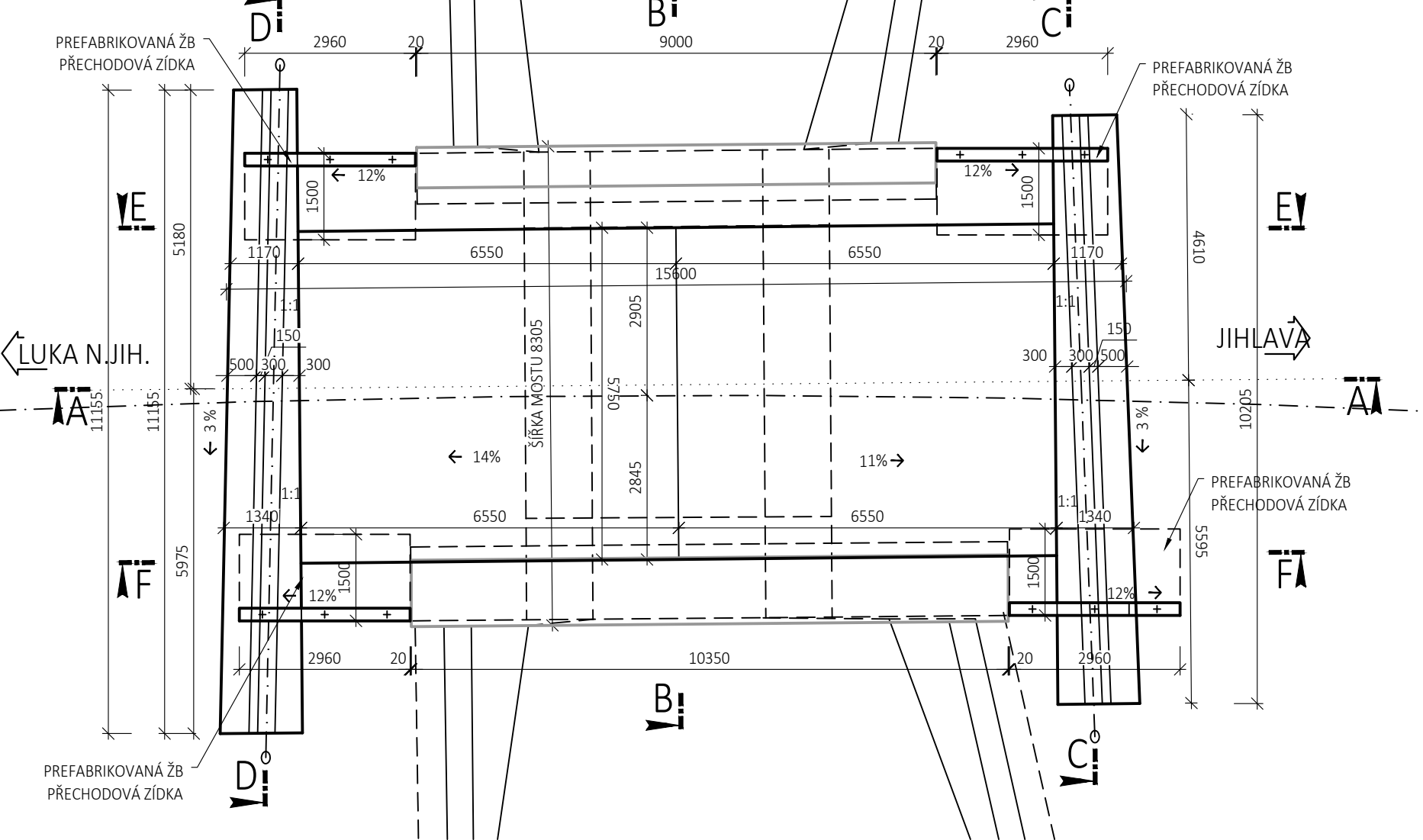
POHLED PŘECHODOVÉ ZÍDKY

M 1:100



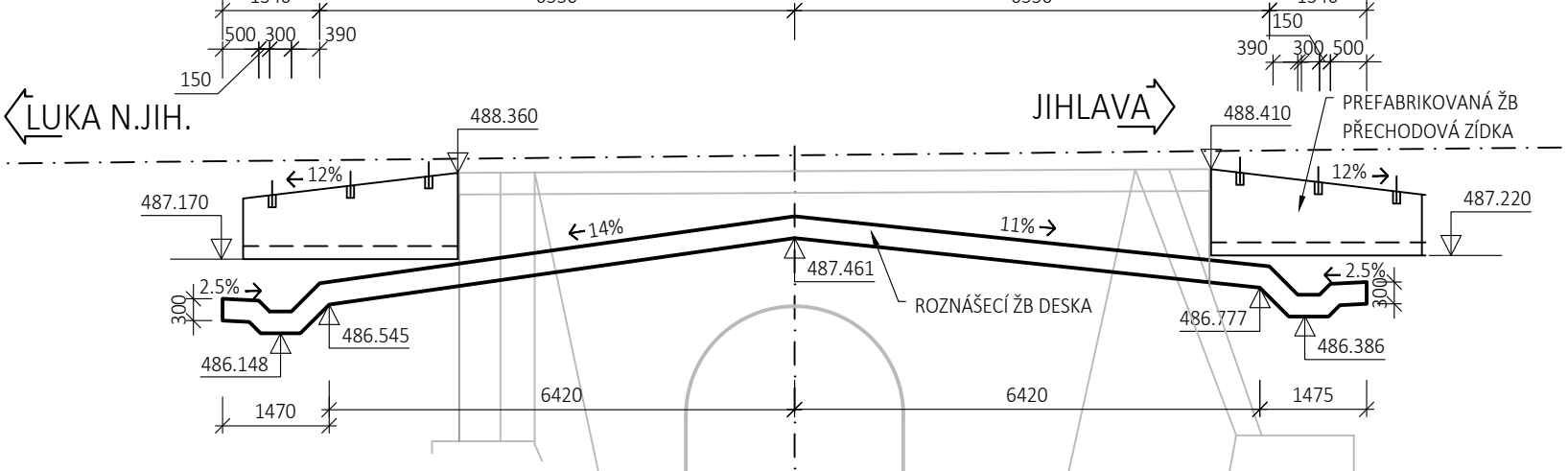
PŮDORYS

M 1:100



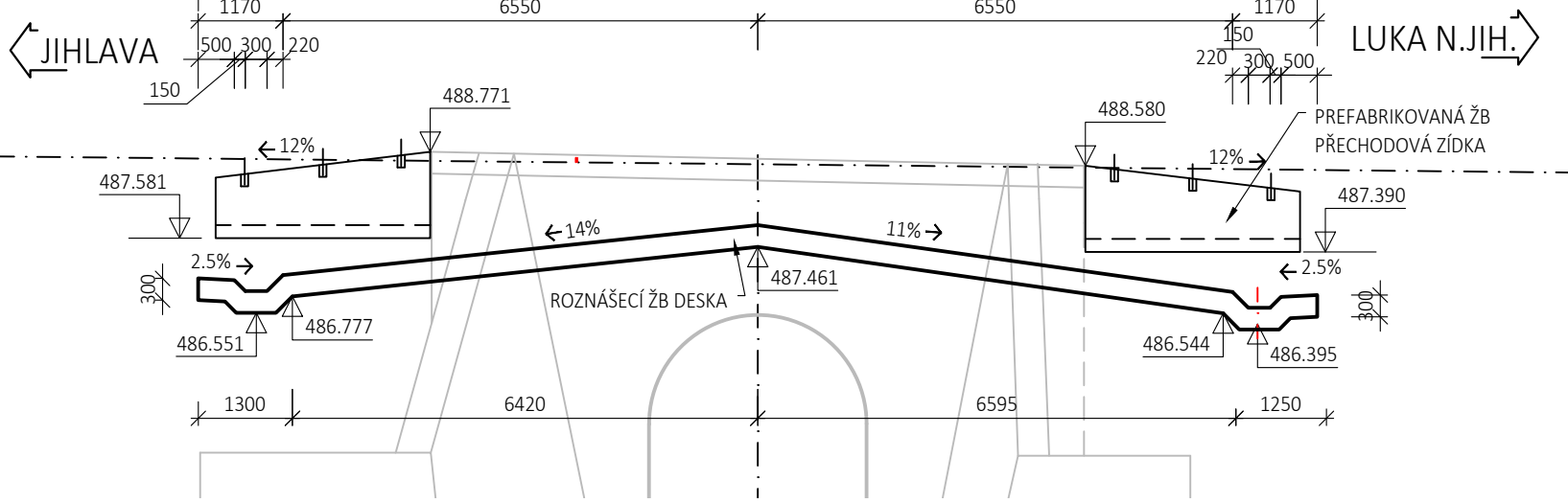
ŘEZ F-F - PRAVÁ STRANA

M 1:100



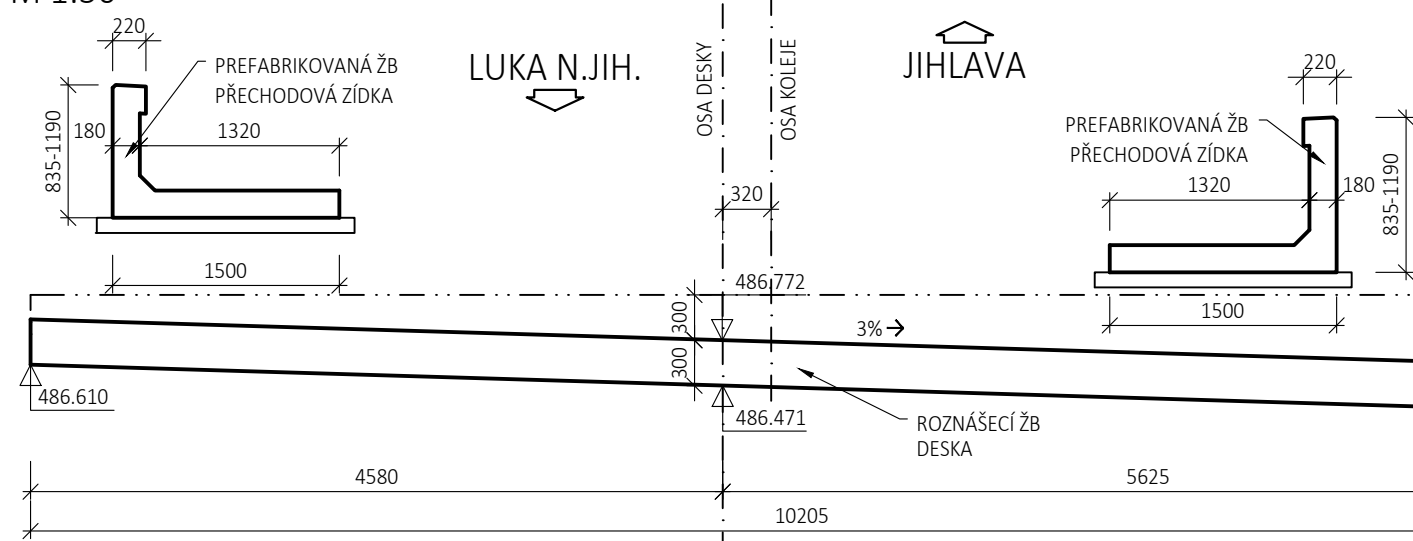
ŘEZ E-E - LEVÁ STRANA

M 1:100



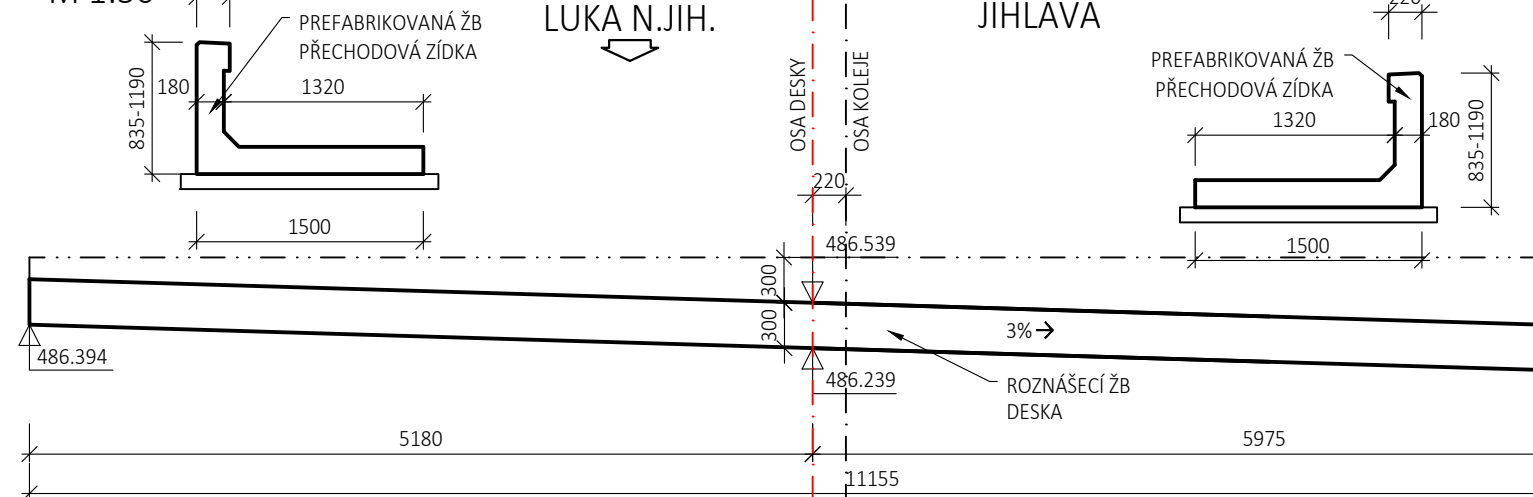
PŘÍČNÝ ŘEZ C-C

M 1:50



PŘÍČNÝ ŘEZ D-D

M 1:50



NAVŘZENÉ BETONY

ROZNAŠECÍ DESKA C30/37 - XC4, XF3
ŘÍMSOVÉ PŘECHODOVÉ ZÍDKY DLE VÝROBCE SCHVÁLENÉHO SŽ

OCEL

BETONÁŘSKÁ VÝZTUŽ B500B

POZNÁMKY:

- ZKOŠENÍ VŠECH HRAN 20x20 mm POKUD NENÍ UVEDENO JINAK

Orientační schéma:		Razítko oprávněné osoby:	
Revize:	Datum:	Popis:	Kontroloval:
P01	30.4.2021	První dílčí odevzdání	Ing. Emil Špaček
Stavebník/Investor: Správa železnic, státní organizace			
Adresa:		Dlážděná 1003/7, 110 00 Praha 1	
Zástupce investora:		Oblastní ředitelství Brno	
Adresa:		Kounicova 26, 611 43 Brno	
Zhotovitel stavby: SAGASTA s.r.o.			
Adresa:		Novodvorská 1010/14, 142 00, Praha 4 1.101 Lhotka	
Kontakt:		T: +420 261 344 100 E: info@sagasta.cz	
Zhotovitel objektu: SAGASTA s.r.o.			
Adresa:		Novodvorská 1010/14, 142 00, Praha 4 1.101 Lhotka	
Kontakt:		T: +420 261 344 100 E: info@sagasta.cz	
Hlavní projektant (HIP): Ing. Emil Špaček		Specialista: Ing. Dávid Kuczik	Odpovědný projektant: Ing. Dávid Kuczik
		Zpracovatel: Ing. Martin Knytl	
Název stavby/akce:		Oprava trati v úseku Luka nad Jihlavou - Jihlava - II.etapa	
Název části:		Mosty a propustky	Označení (S1.101.kód): PA639200040
Název objektu:		Železniční most v km 197,328	Označení zhotovitele: 120090
Název přílohy:		Výkresová část	Označení části: D.2.1.4
Název dílčí části přílohy:		Výkres tvaru - roznašecí deska a zídky	Označení objektu/komplexu: SO 01-20-04
Kraj:		Katastrální území:	Číslo přílohy: 2.005
Vysočina		dle příloh	Paré:
Stupeň dokumentace:		Datum zpracování:	Formáty:
DSP		04/2021	5 x A4
		Měřítko:	
		1:50,100	
S-Adat: P A 6 3 9 2 0 0 0 4 - I I . e t a - P 2 1 0 4 - S O 0 1 2 0 1 4 - X X - 2 0 0 5 - 0 0 1			
(Prostor pro další informace)			